



Республика Карелия Лоухский район
Администрация Лоухского городского поселения

ПОСТАНОВЛЕНИЕ № 39

от 18 декабря 2014 года

«Об установлении границ прилегающих к некоторым организациям и объектам территорий, на которых не допускается розничная продажа алкогольной продукции»


В соответствии с Федеральным законом от 22.11.1995 г. № 171-ФЗ «О государственном регулировании производства и оборота этилового спирта, алкогольной и спиртосодержащей продукции», во исполнение Постановления Правительства Российской Федерации от 27.12.2012 г. №1425 «Об определении органами государственной власти субъектов Российской Федерации мест массового скопления граждан и мест нахождения источников повышенной опасности, в которых не допускается розничная продажа алкогольной продукции, а также определения органами местного самоуправления границ прилегающих к некоторым организациям и объектам территорий, на которых не допускается розничная продажа алкогольной продукции»

Администрация Лоухского городского поселения

ПОСТАНОВЛЯЕТ:

1. Утвердить границы прилегающих к некоторым организациям и объектам территорий, на которых не допускается розничная продажа алкогольной продукции (Приложение 1).
2. Опубликовать (обнародовать) настоящее постановление в порядке, установленном уставом.
3. Постановление № 26 от 20.08.2013 «Об утверждении порядка определения границ прилегающих к некоторым организациям и объектам территорий, на которых не допускается розничная продажа алкогольной продукции» считать утратившим силу.
5. Настоящее постановление вступает в законную силу со дня его подписания.

Глава администрации
Лоухского городского поселения



С.М.Лебедев

При наличии у стационарного торгового объекта более одного входа, выхода для посетителей, прилегающая территория определяется от каждого входа, выхода.

При наличии у организации и (или) объекта, на территории которого не допускается розничная продажа алкогольной продукции, более одного входа, выхода для посетителей, прилегающая территория определяется от каждого входа, выхода.

2. Установить следующий перечень территории, на которых не допускается розничная продажа алкогольной продукции в Лоухском городском поселении на расстоянии 50 метров.(Приложение № 2).

Приложение № 1
к Постановлению администрации
Лоухского городского поселения № 39 от 18
декабря 2014 года.

**ОБУСТАНОВЛЕНИИ ГРАНИЦ ПРИЛЕГАЮЩИХ К НЕКОТОРЫМ
ОРГАНИЗАЦИЯМ И ОБЪЕКТАМ ТЕРРИТОРИЙ, НА КОТОРЫХ НЕ
ДОПУСКАЕТСЯ РОЗНИЧНАЯ ПРОДАЖА АЛКОГОЛЬНОЙ ПРОДУКЦИИ**

1. Настоящий порядок устанавливает способ расчета и минимальные значения расстояний от организаций и (или) объектов, на территориях которых не допускается розничная продажа алкогольной продукции, до границ прилегающих территорий.

1.1. Границы прилегающих к некоторым организациям и объектам территорий, на которых не допускается розничная продажа алкогольной продукции, определяются Администрацией Лоухского городского поселения с учетом границ существующих землеотводов.

1.2. Для определения расстояний от организаций и (или) объектов, на территориях которых не допускается розничная продажа алкогольной продукции, до границ прилегающих территорий используется генеральный план Лоухского городского поселения.

1.3. Определить следующий способ расчета расстояния от организаций и (или) объектов, на территориях которых не допускается розничная продажа алкогольной продукции, до границ прилегающих территорий.

1.3.1. При отсутствии обособленной территории по пешеходной зоне (маршруту движения пешехода по тротуарам или пешеходным дорожкам) от входа для посетителей в здание (строение, сооружение), в котором расположены организации и (или) объекты, на территории которых не допускается розничная продажа алкогольной продукции, до входа для посетителей в стационарный торговый объект.

1.3.2. При наличии обособленной территории у стационарного торгового объекта и организации и (или) объекта, на территории которого не допускается розничная продажа алкогольной продукции - от входа для посетителей на обособленную территорию стационарного торгового объекта до входа на обособленную территорию организации и (или) объекта.

1.3.3. При наличии обособленной территории только у объекта и организации и (или) объекта, на территории которого не допускается розничная продажа алкогольной продукции - от входа для посетителей на обособленную территорию до входа для посетителей в стационарный торговый объект.

1.3.4. При пересечении пешеходной зоны с проезжей частью автомобильной дороги общего пользования расстояние измеряется по ближайшему пешеходному переходу. При отсутствии пешеходного перехода - на перекрестках по линии тротуаров или обочин.

1.4. Пожарные, запасные и иные входы, выходы в здания (строения, сооружения), которые не используются для посетителей, при определении прилегающих территорий не учитываются.

**Приложение № 2 к Постановлению № 39
от 18 декабря 2014 года**

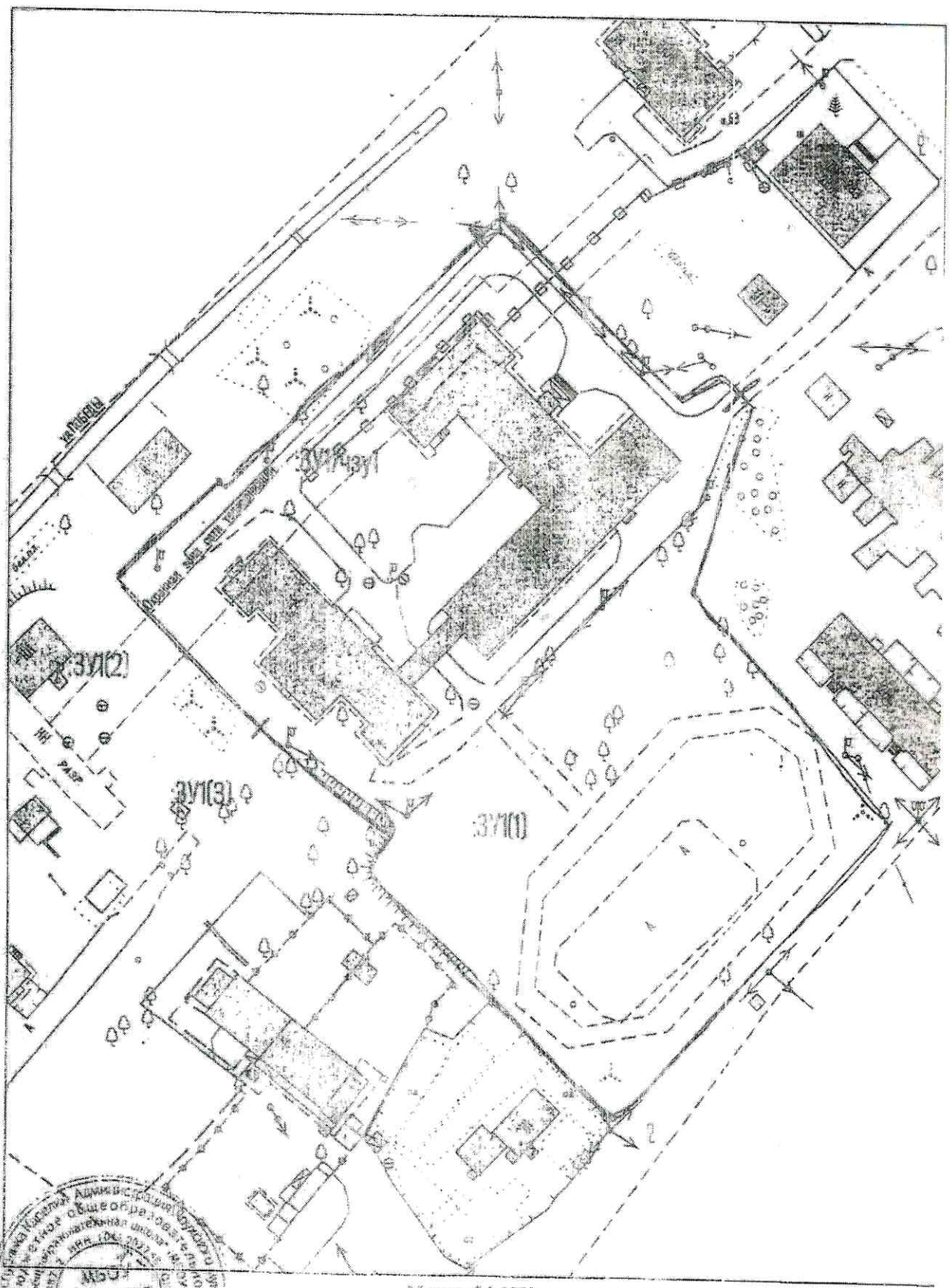
Детские организации	
МБДОУ Лоухский детский сад	пгт. Лоухи, ул.Первомайская, д.12 (приложение 1)
НДОУ «Детский сад № 19 ОАО «РЖД»	пгт.Лоухи, ул.Лесная, д.3 (приложение 2)
Образовательные организации	
МБОУ Лоухская ВСОШ	пгт. Лоухи, ул.Железнодорожная, д.1 (Приложение 3)
МБОУ Лоухская СОШ	пгт. Лоухи, ул.Жаровина, д.1(Приложение 4)
МБОУ Лоухская СОШ	пгт. Лоухи, ул.Железнодорожная, д.1(Приложение 3)
МБОУ ДОД Лоухский РЦДТ	пгт. Лоухи, ул.Шмагина, д. 21
МБОУ Центр ПМСС	пгт. Лоухи, ул.Железнодорожная, д.1(Приложение 3)
Медицинские организации	
ГБУЗРК «Лоухская центральная районная больница»	пгт.Лоухи, ул.Советская, д.55
Объекты спорта	
Стадион	пгт.Лоухи, ул.Жаровина
Вокзалы	
Вокзал ст.Лоухи	ст.Лоухи
Места массового скопления граждан	
Площадь перед зданием МБУ «Лоухский Дом культуры Лоухского городского поселения.	п.г.т Лоухи, ул. Советская, д. 46

11

Железнодорожная

Приложение № 3
Схема кадастрового
квартала
ул. Железнодорожная д.1


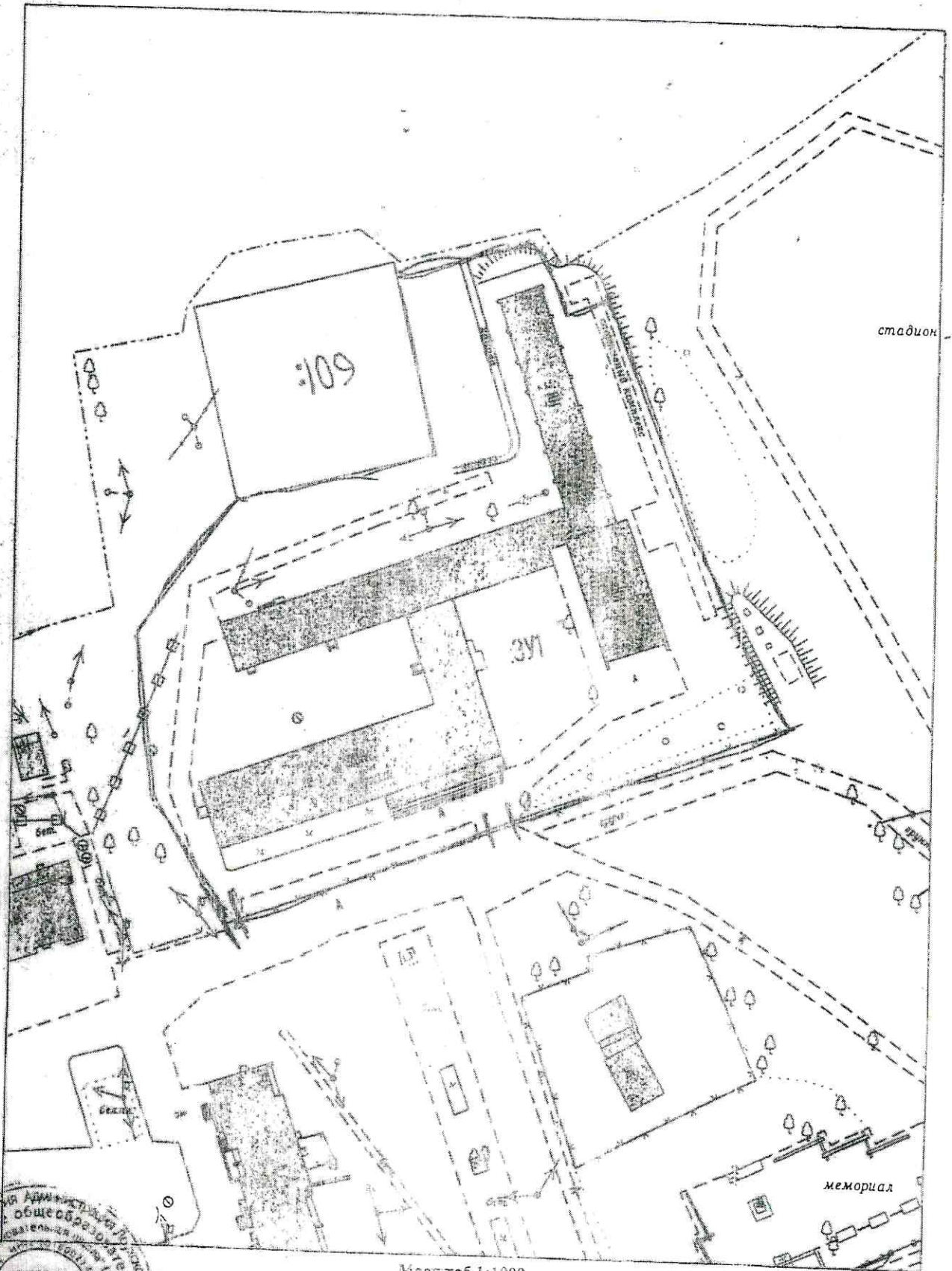
ФРАГМЕНТ КАДАСТРОВОГО КВАРТАЛА
№10:18:011005



Масштаб 1:1000

Жаровина, 1

Приложение № 4
Схема кадастрового
ФРАГМЕНТ КАДАСТРОВОГО КВАРТАЛА
№10:18:0010907
ул. Жаровина д.1



Масштаб 1:1000

М.В. Жуковская

**Перечень
организаций и объектов, на прилегающих территориях которых, не допускается
розничная продажа алкогольной продукции
по Лоухскому муниципальному району**

№ п/п	Наименование организации	Адрес	Расстояние от организации либо от обособленной территории до границ прилегающих территорий
I.	<i>Лоухское городское поселение</i>		
1.1	МБДОУ Лоухский детский сад	пгт. Лоухи, ул. Первомайская, д. 12	50
1.2	НДОУ «Детский сад № 19 ОАО «РЖД»	пгт. Лоухи, ул. Лесная, д. 3	50
1.3	МБОУ Лоухская ВСОШ	пгт. Лоухи, ул. Железнодорожная, д. 1	50
1.4	МБОУ Лоухская СОШ	пгт. Лоухи, ул. Железнодорожная, д. 1	50
1.5	МБОУ ДОД Лоухский РЦДТ	пгт. Лоухи, ул. Шмагина, д. 21	50
1.6	МБОУ Центр ПМСС	пгт. Лоухи, ул. Железнодорожная, д. 1	50
1.7	ГБУЗ РК «Лоухская центральная районная больница»	пгт. Лоухи, ул. Советская, д. 55	50
1.8	Стадион	пгт. Лоухи, ул. Жаровина б/н	50
1.9	Вокзал ст. Лоухи	ст. Лоухи	50
1.10	Площадь перед зданием МБУ «Лоухский Дом культуры Лоухского городского поселения»	пгт. Лоухи, ул. Советская, д. 46	50
II.	<i>Пяозерское городское поселение</i>		
2.1	МБОУ ДОД Пяозерская музыкальная школа	пгт. Пяозерский, ул. Дружбы, д. 28	25
2.2	МБОУ Пяозерский детский сад	пгт. Пяозерский, ул. Дружбы, д. 20	20
2.3	МБОУ Пяозерская СОШ	пгт. Пяозерский, ул. Дружбы, д. 24	20
2.4	МКОУ Пяозерский детский дом	пгт. Пяозерский, ул. Молодежная, д. 5а	20
2.5	Спорткомплекс	пгт. Пяозерский	20
2.6	ГБУЗ РК «Лоухская центральная районная больница» Пяозерский филиал	пгт. Пяозерский, ул. Дружбы, д. 22	20
III.	<i>Чупинское городское поселение</i>		
3.1	МБДОУ Чупинский детский сад	пгт. Чупа, ул. Приозерная, д. 7а	50
3.2	МБОУ Чупинская средняя общеобразовательная школа	пгт. Чупа, ул. Коргуева, д. 12	50
3.3	МБОУ Чупинская средняя общеобразовательная школа (здание начальных классов)	пгт. Чупа, ул. Коргуева, д. 10	50
3.4	МБОУ дополнительного образования детей Чупинская районная детско – юношеская спортивная школа	пгт. Чупа, ул. Коргуева, д. 2	50

3.5	Филиал государственного образовательного учреждения среднего профессионального образования Республики Карелия «Северный колледж»	пгт. Чупа, ул. Коргуева, д. 10	50
3.6	Структурное подразделение ГБУЗ РК «Лоухская центральная районная больница»	пгт. Чупа, ул. Коргуева, д. 4	50
3.7	Стадион	пгт. Чупа, ул. Пионерская	50
3.8	Ж/д вокзал	ст. Чупа	50
IV.	Амбарнское сельское поселение		
4.1	МБОУ Энгозерская средняя общеобразовательная школа	п. Энгозеро, ул. Жигалова, д. 1	25
4.2	МБОУ Амбарнская средняя общеобразовательная школа	п. Амбарный, ул. Школьная, д. 8	25
4.3	НДОУ «Детский сад №18 ОАО «РЖД»	п. Энгозеро, ул. Жигалова, д. 16 а	25
4.4	МБОУ Амбарнская средняя общеобразовательная школа (детский сад)	п. Амбарный, ул. Ленина	25
V.	Кестеньгское сельское поселение		
5.1	МБДОУ Кестеньгский детский сад	пос. Кестеньга, ул. Сухорукова, д. 16а	25
5.2	МБОУ «Кестеньгская средняя общеобразовательная школа»	пос. Кестеньга, ул. Лузана, д. 2	25
5.3	МКУ «Кестеньгский социальный приют для детей и подростков»	пос. Кестеньга, ул. Сухорукова, д. 7	25
VI.	Малиновараккское сельское поселение		
6.1	Государственное бюджетное учреждение здравоохранения Республики Карелия «Лоухская центральная районная больница», фельдшерско – акушерский пункт	Республика Карелия, Лоухский район, п. Малиновая Варакка, ул. Слюдяная, д. 3	20
6.2	Государственное бюджетное учреждение здравоохранения Республики Карелия «Лоухская центральная районная больница», фельдшерско – акушерский пункт	Республика Карелия, Лоухский район, п. Тэдино, ул. Слюдяная, д. 10	20
6.3	Место массового скопления граждан, возле входа в помещение МБУК «Кристалл»	Республика Карелия; Лоухский район, п. Малиновая Варакка, ул. Слюдяная, д. 3	20
6.4	Место массового скопления граждан, возле входа в помещение КДЦ МБУК «Кристалл»	Республика Карелия, Лоухский район, п. Тэдино, ул. Слюдяная, д. 10	20
VII.	Плотинское сельское поселение		
7.1	МБОУ Плотинская СОШ	П. Плотина, ул. Клубная, д. 12Б	25